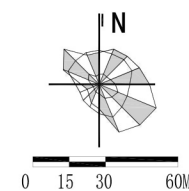


区位图

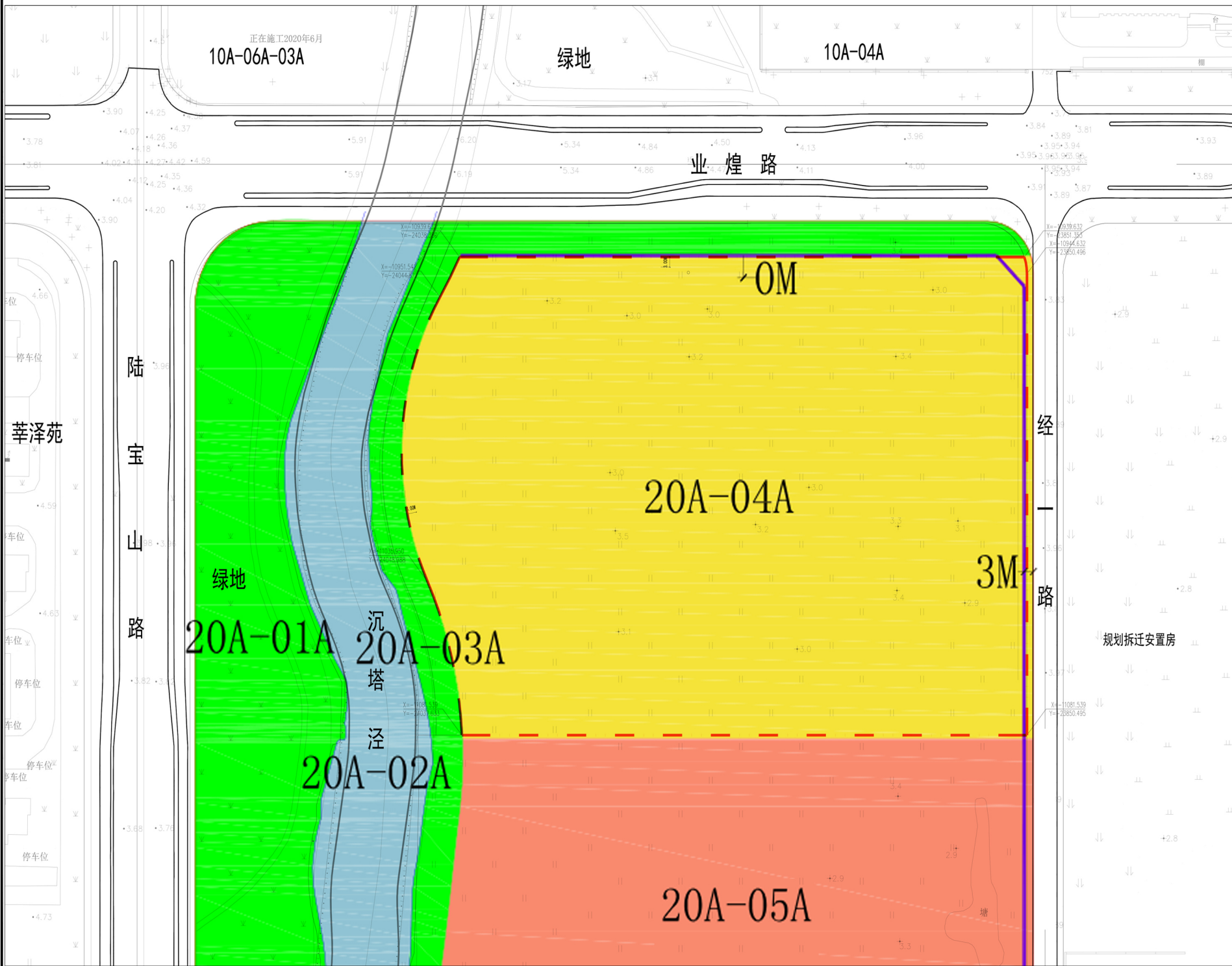


比例尺



地块控制指标一览表

| 街坊编号 | 地块编号    | 用地面积(平方米) | 用地性质代码 | 混合用地建筑面积比例 | 容积率  | 建筑高度(米) | 住宅套数(套) | 配套设施 | 规划动态 | 备注    |
|------|---------|-----------|--------|------------|------|---------|---------|------|------|-------|
| 20A  | 20A-01A | 9634      | G1     | —          | —    | —       | —       | —    | 规划   |       |
|      | 20A-02A | 6712      | E1     | —          | —    | —       | —       | —    | 规划   |       |
|      | 20A-03A | 4738      | G1     | —          | —    | —       | —       | —    | 规划   |       |
|      | 20A-04A | 28172     | Rr-3   | —          | 1.80 | 40      | 510     | —    | 规划   |       |
|      | 20A-05A | 23410     | Rs3    | —          | 0.50 | 24      | —       | —    | 规划   | 24班初中 |



特定管理条文

图例

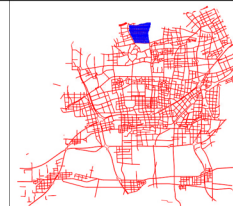
|  |  |   |   |
|--|--|---|---|
| <p><b>用地性质</b></p> <ul style="list-style-type: none"> <li>Rr-2 二类住宅组团用地</li> <li>E1 供应设施用地</li> <li>G1 公共绿地</li> </ul> | <p><b>规划动态</b></p> <ul style="list-style-type: none"> <li>保留用地</li> <li>规划用地</li> </ul> <p><b>标注</b></p> <ul style="list-style-type: none"> <li>地块编号</li> <li>尺寸标注</li> <li>控制点坐标</li> </ul> | <p><b>控制线</b></p> <ul style="list-style-type: none"> <li>红线</li> <li>道路中心线</li> </ul> <p><b>其它</b></p> <ul style="list-style-type: none"> <li>规划范围线</li> <li>地块边界线</li> </ul> | <p><b>设施</b></p> <p>社区级公共服务设施</p> <ul style="list-style-type: none"> <li>社区食堂</li> <li>生活服务点</li> <li>老年活动室</li> <li>日间照料中心</li> <li>养老托管点</li> </ul> |
|--|--|---|---|

松江区佘山北基地20A-04A号地块(草案公示)调整前图则

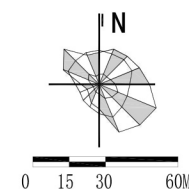
经上海市规划委员会\_\_\_\_年\_\_月\_\_日会议审议通过,上海市人民政府沪府规划\_\_\_\_号文批准。(市政府城乡规划审批专用章) 签发日期:\_\_\_\_年\_\_月\_\_日

组织编制单位 上海市松江区规划和自然资源局

区位图

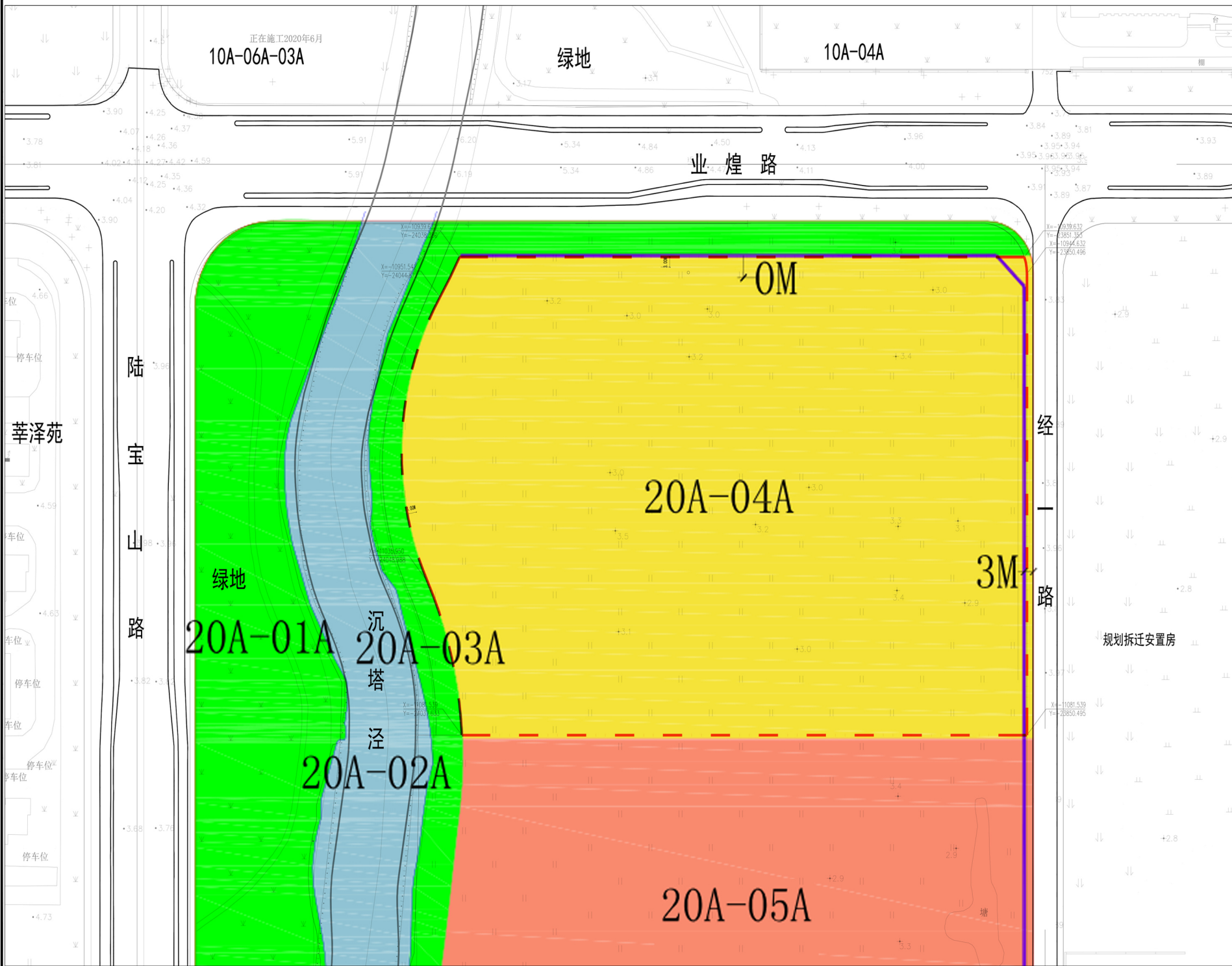


比例尺



地块控制指标一览表

| 街坊编号 | 地块编号    | 用地面积(平方米) | 用地性质代码 | 混合用地建筑面积比例 | 容积率  | 建筑高度(米) | 住宅套数(套) | 配套设施 | 规划动态 | 备注    |
|------|---------|-----------|--------|------------|------|---------|---------|------|------|-------|
| 20A  | 20A-01A | 9634      | G1     | —          | —    | —       | —       | —    | 规划   |       |
|      | 20A-02A | 6712      | E1     | —          | —    | —       | —       | —    | 规划   |       |
|      | 20A-03A | 4738      | G1     | —          | —    | —       | —       | —    | 规划   |       |
|      | 20A-04A | 28172     | Rr3    | —          | 1.80 | 40      | 484     | —    | 规划   |       |
|      | 20A-05A | 23410     | Rs3    | —          | 0.50 | 24      | —       | —    | 规划   | 24班初中 |



特定管理条文

图例

|   |  |   |   |
|---|--|---|---|
| <p><b>用地性质</b></p> <ul style="list-style-type: none"> <li>Rr2 二类住宅组团用地</li> <li>E1 供应设施用地</li> <li>G1 公共绿地</li> </ul> | <p><b>规划动态</b></p> <ul style="list-style-type: none"> <li>保留用地</li> <li>规划用地</li> </ul> <p><b>标注</b></p> <ul style="list-style-type: none"> <li>地块编号</li> <li>尺寸标注</li> <li>控制点坐标</li> </ul> | <p><b>控制线</b></p> <ul style="list-style-type: none"> <li>红线</li> <li>道路中心线</li> </ul> <p><b>其它</b></p> <ul style="list-style-type: none"> <li>规划范围线</li> <li>地块边界线</li> </ul> | <p><b>设施</b></p> <p>社区级公共服务设施</p> <ul style="list-style-type: none"> <li>社区食堂</li> <li>生活服务点</li> <li>老年活动室</li> <li>日间照料中心</li> <li>养老托管点</li> </ul> |
|---|--|---|---|

松江区佘山北基地20A-04A号地块(草案公示)调整后图则

经上海市规划委员会\_\_\_\_年\_\_月\_\_日会议审议通过,上海市人民政府沪府规划\_\_\_\_号文批准。(市政府城乡规划审批专用章) 签发日期:\_\_\_\_年\_\_月\_\_日

组织编制单位 上海市松江区规划和自然资源局